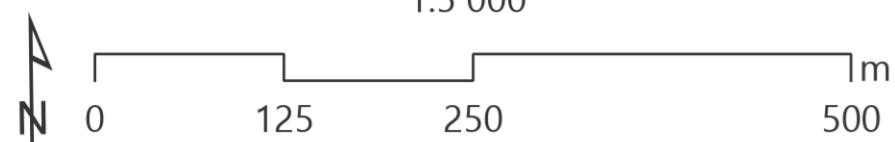











ZAŁĄCZNIK NR 1
DO UCHWAŁY W SPRAWIE WYZNACZENIA
OBSZARU ZDEGRADOWANEGO I OBSZARU REWITALIZACJI
GMINY MORĄG



1:5 000



-  Granice podobszaru zdegradowanego
-  Granice jednostek strukturalnych
-  Granice działek ewidencyjnych
-  Tory kolejowe
-  Droga wojewodzka
-  Droga powiatowa
-  Cieki wodne
-  Wody powierzchniowe
-  Budynki

